




龍門漁港建港沿革

龍門漁港位於新北市貢寮區龍門里雙溪河口，福隆漁港之西，雙溪川入海口上游北岸側，漁民利用雙溪河道出海作業，附近風景宜人。光復時本港即有漁民在此使用，主要設施為曳船道一座，及護岸 42 公尺等，供當地漁筏及舢舨使用，護岸向下游延伸兼有碼頭功能。近年在地漁船移泊至雙溪下游新設河岸碼頭區，並有安檢碼頭、吊船機等設施，便利漁民使用。

目前臺灣地區漁港公告係依行政院農業委員會 103 年 2 月 18 日之公告函，本港為第二類漁港，主管機關為新北市政府。龍門漁港位於東北角海岸風景特定區計畫範圍內。

本港漁船多在雙溪河內及三貂灣一帶漁場，從事流網、一支釣、延繩釣等沿近海漁業。主要漁獲物有烏魚、鯛、花身、鯉、什魚等，漁獲物約 50% 銷售附近餐廳，50% 運往基隆市拍賣。



龍門漁港

漁港類別 | 第二類

縣市別——新北市

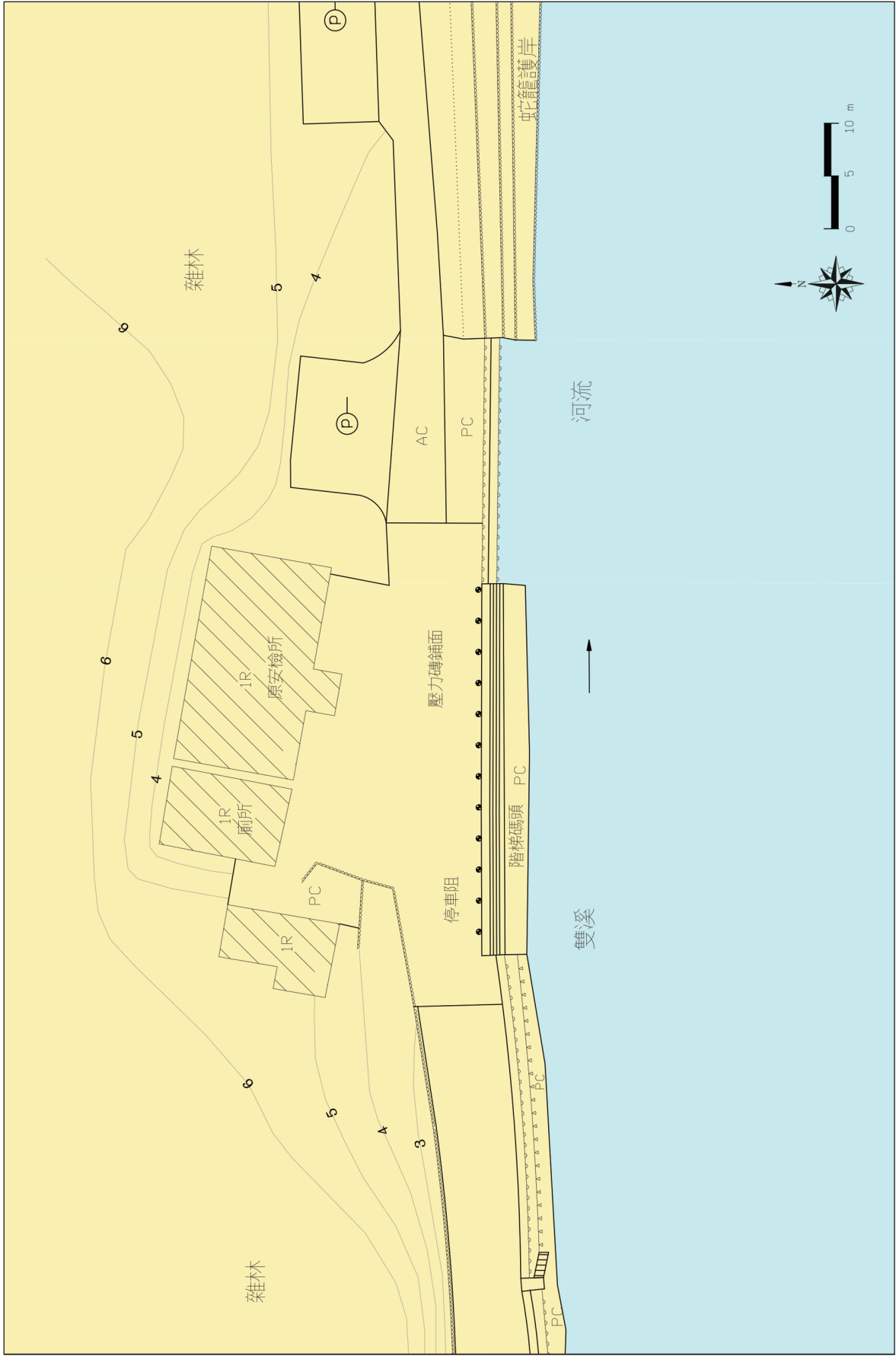
區域別——貢寮區

漁會別——貢寮區漁會

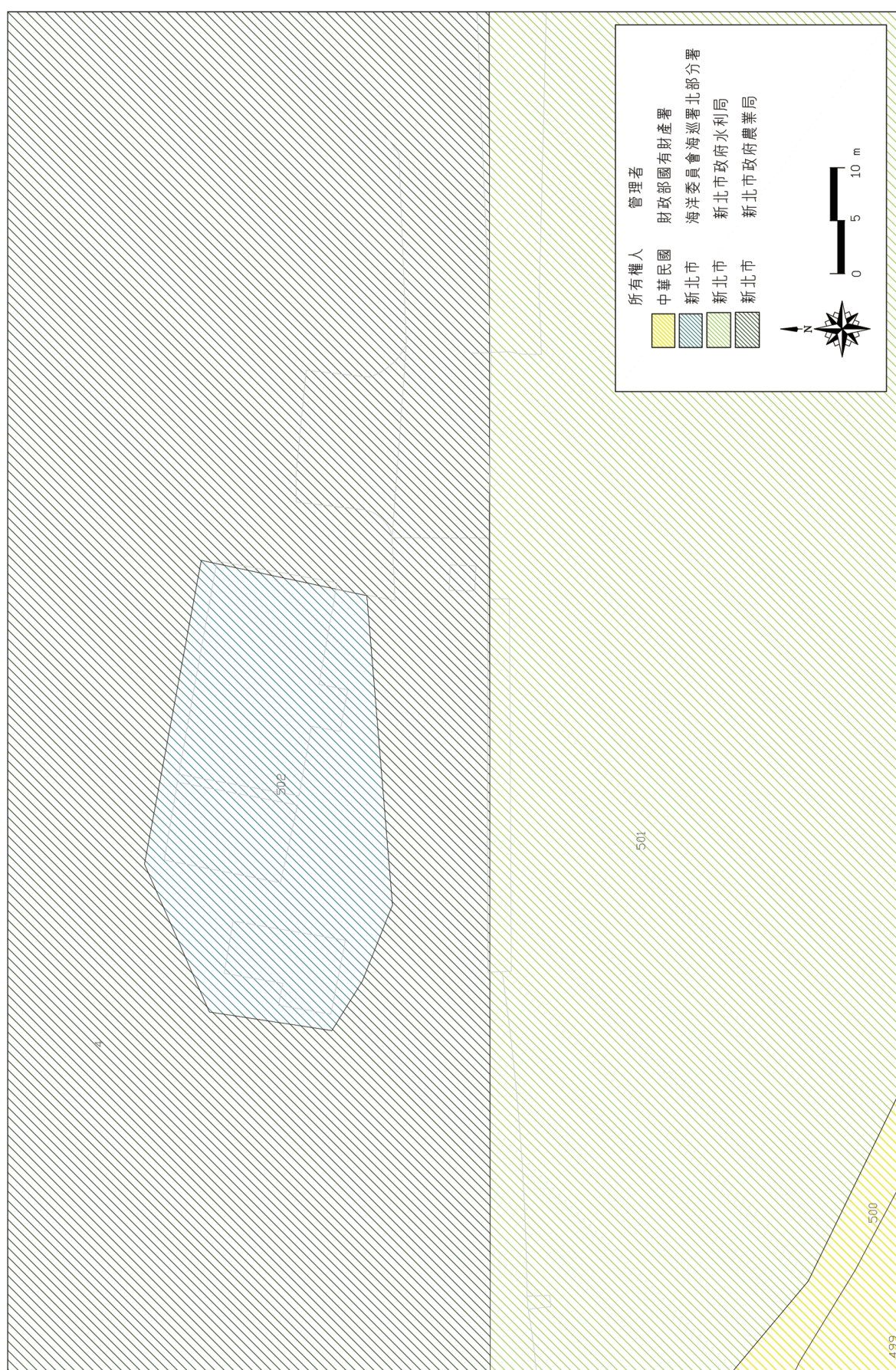
主管機關——新北市政府

龍門漁港尚未完成漁港區域及漁港計畫擬定工作。

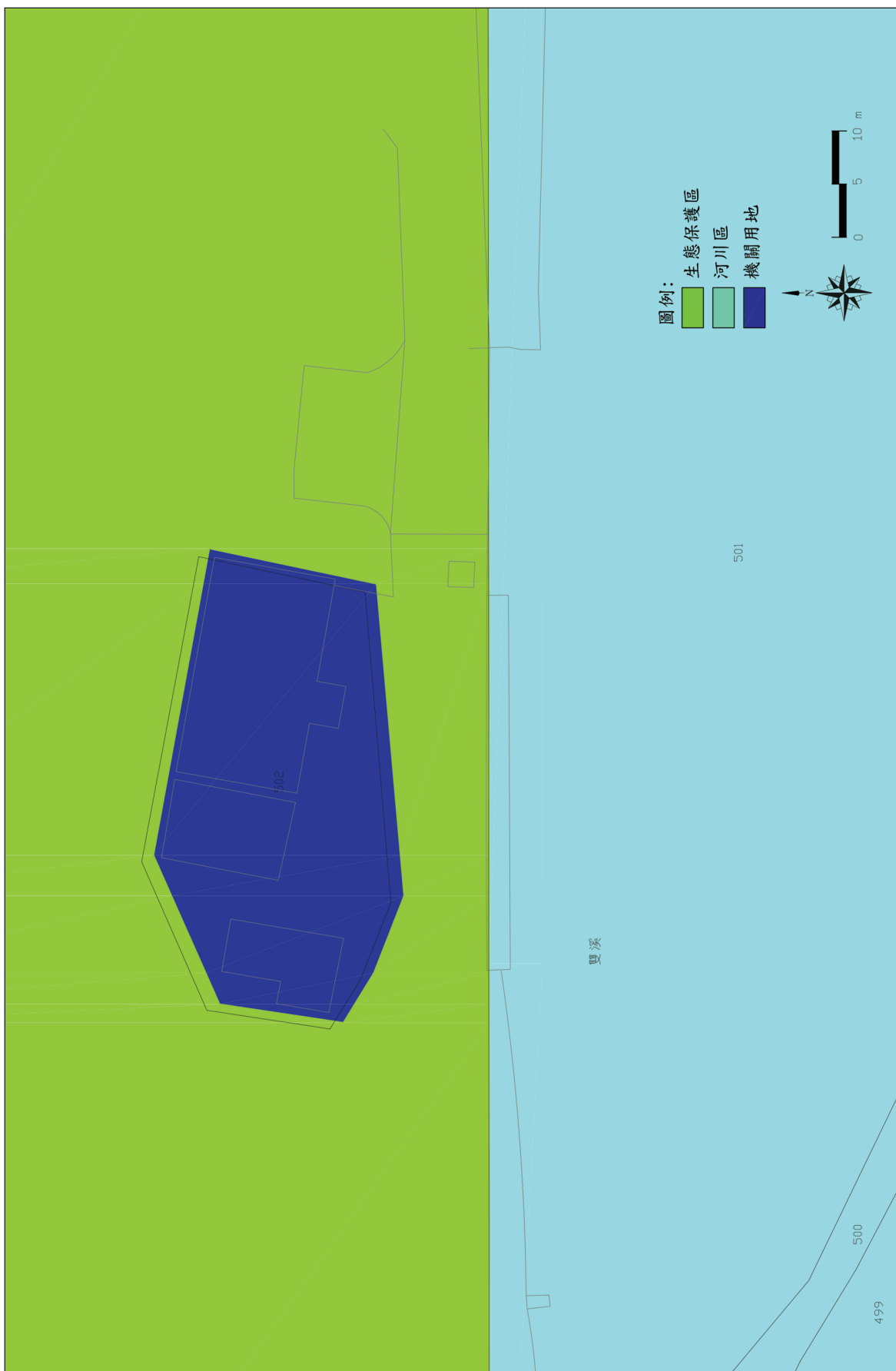
龍門漁港



龍門漁港區域平面圖



龍門漁港及周邊土地權屬圖



龍門漁港都市計畫套繪圖（東北角海岸風景特定區計畫）



龍門漁港衛星空拍套繪圖

龍門漁港現況設施調查



- A. B.
- C. D.
- E.

說明	位址	權屬	地段 / 地號	使 / 建照資料
A. 階梯碼頭	貢寮區	新北市	舊社段 501	-
B. 閒置建物	貢寮區	新北市	舊社段 502	-
C. 海洋驛站	貢寮區	新北市	舊社段 502	-
D. 公共廁所	貢寮區	新北市	舊社段 502	-
E. 舊曳船道	貢寮區	新北市	舊社段 516	-

龍門漁港土地權屬清查表 (未劃定港區範圍)

鄉鎮市區	地段	小段	地號	面積 (平方公尺)	港區範圍 內面積 (平方公尺)	權利 範圍	權屬	管理機關	備註
貢寮區	舊社段	-	0004-0000	284107.34	-	A	新北市	新北市政府農業局	部分
貢寮區	舊社段	-	0499-0000	109991.09	-	A	中華民國	財政部國有財產署	部分
貢寮區	舊社段	-	0500-0000	4560.6	-	A	中華民國	財政部國有財產署	全
貢寮區	舊社段	-	0501-0000	32742.35	-	A	新北市	新北市政府水利局	全
貢寮區	舊社段	-	0502-0000	799.39	-	A	新北市	海洋委員會海巡署 北部分署	全

附註：1. 權利範圍「A」表示該筆土地均屬同一單位或同一人所有，並未有持分情形。
2. 地籍謄本資料於民國 110 年 8 月申領，下載地籍圖資有坐標定位。