


# 老梅漁港



## ● 漁港類別：第二類

縣市別：新北市

區域別：石門區

漁會別：金山區漁會

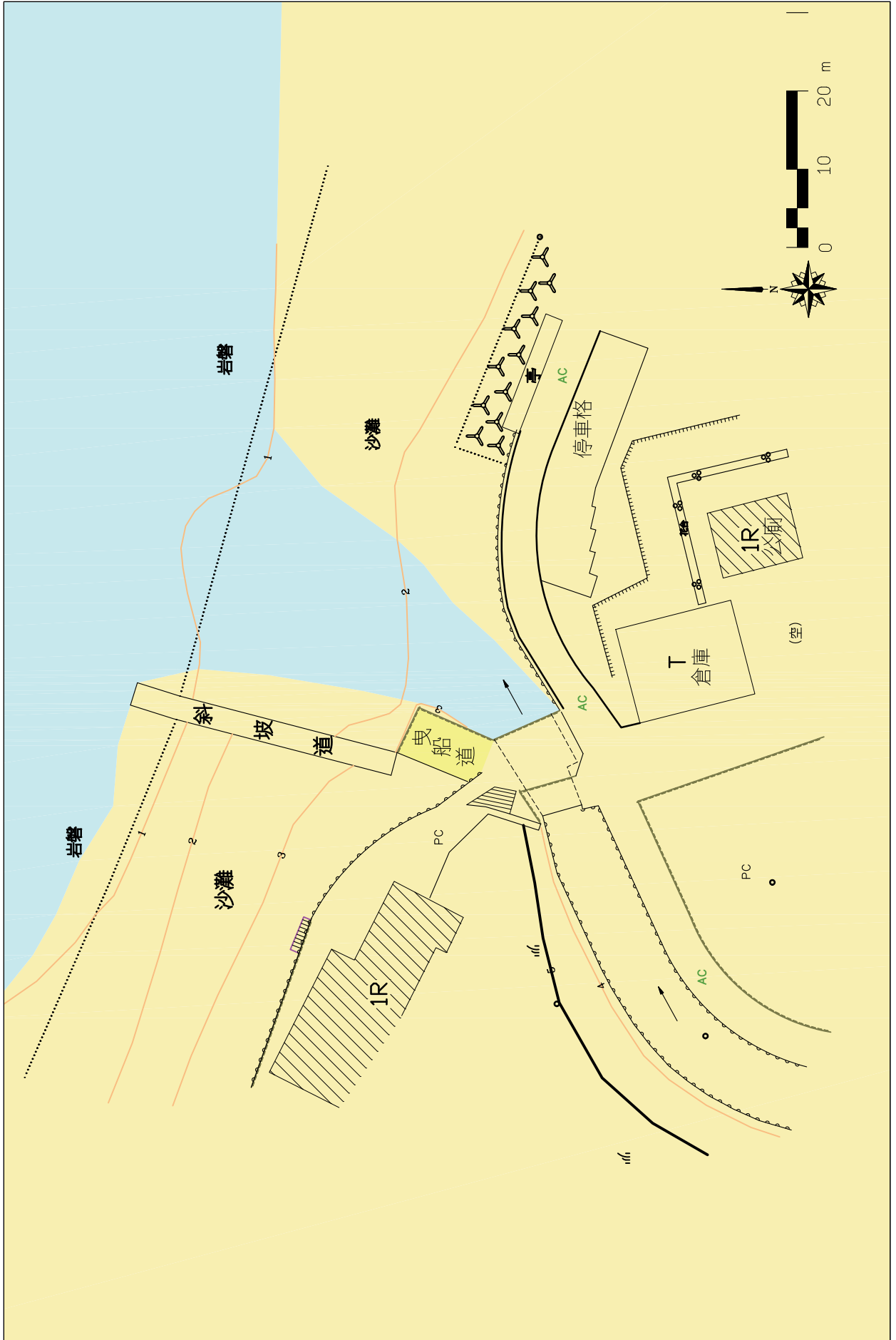
主管機關：新北市政府

## ● 漁港區域

老梅漁港尚未完成漁港區域及漁港計畫公告作業。



●老梅漁港平面圖



## ●老梅漁港建港沿革

老梅漁港位於新北市石門區，原係一船筏集散地，兩側均有水道蜿蜒入海，岩石海岸上覆蓋砂質，後線社區有一處為船筏建設之簡易遮蔽設施，既有曳船道上有設置防風(沙)牆，開口處有放置水泥車阻，漁港使用功能低落。

目前臺灣地區漁港公告係依行政院農業委員會 103 年 2 月 18 日之公告函，本港為第二類漁港，主管機關為新北市政府。本港位於北海岸風景特定區計畫範圍內。

## ●老梅漁港現況設施統計表

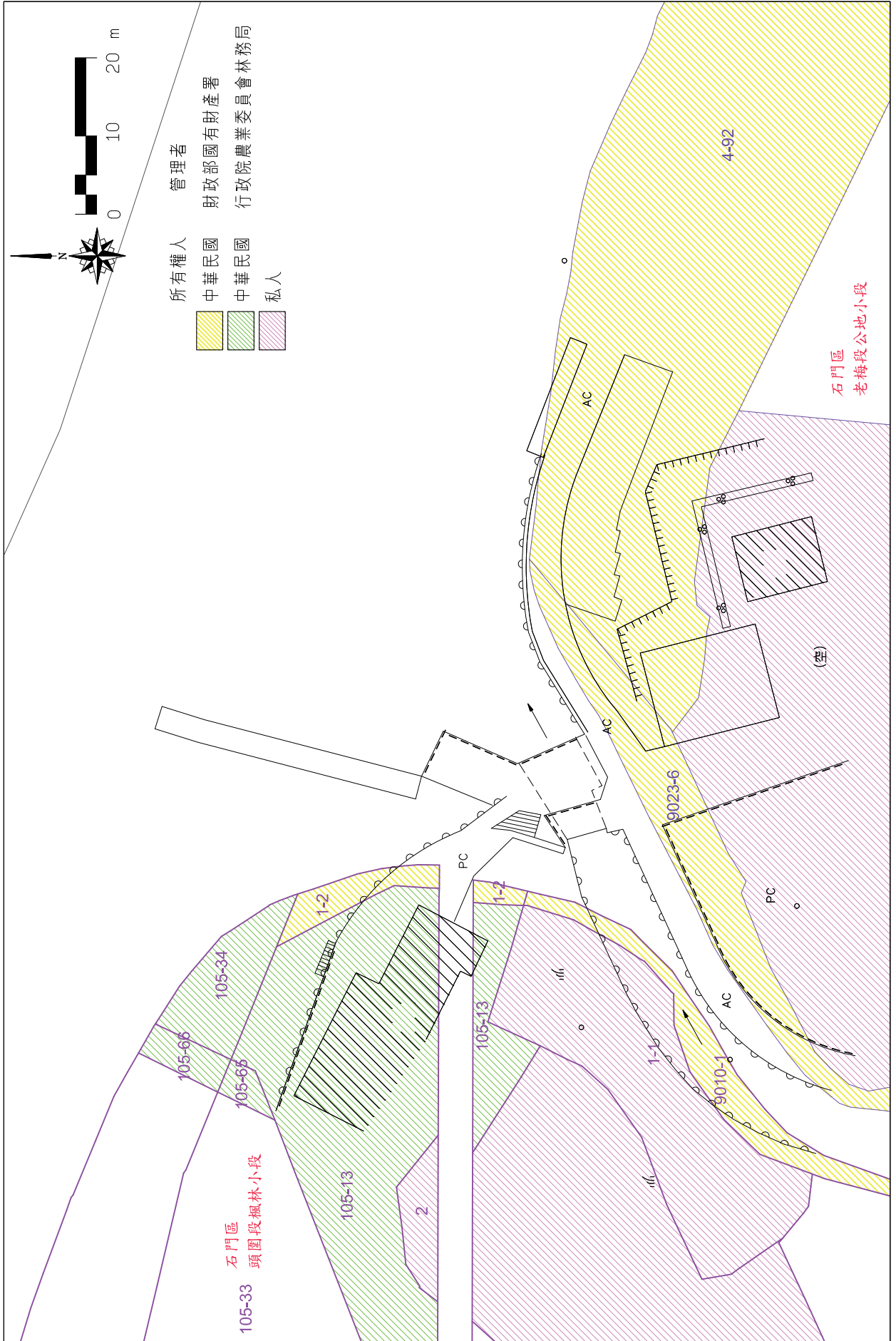
設施分類	設施	說明	備註
公共設施	曳船道	一式，約 10*6 公尺	前端有斜坡道

## ●老梅漁港存續評估

老梅漁港因港灣設施不足，使用率不高，加上漁村人口老化或轉業，以及船筏數減少的緣故，該港在沒有持續維護的情形下，已被砂所埋沒而恢復成自然海灘，故建議維持現狀，或釋出空間及設施給地方政府，清除漁港相關殘餘設施，配合石槽海岸公園規劃做整體性開發。



●老梅漁港及周邊土地權屬圖



●老梅漁港都市計畫套繪圖(北海岸風景特定區計畫)

