淡水第二漁港



基隆中潮系統	潮位表
最高潮位	1.90
大潮平均高潮位	1.38
平均潮位	0.01
大潮平均低潮位	-1.46
最低潮位	-2.04
築港高程零點	0.00

●漁港類別：第二類

縣　市　別：新北市
區　域　別：淡水區
漁　會　別：淡水區漁會
主管機關：新北市政府

●漁港區域

水域：以現有南防波堤堤頭外緣 A 點為起點，現有南防波堤堤頭段方向偏北 26 度為基線向西延伸 600 公尺至海面上之 B 點。以 B 點為起點，AB 線偏北 12 度為基線，向北延伸 890 公尺，至海面上之 C 點。以 C 點為起點，BC 線偏南 59 度為基線，向東延伸 692.77 公尺至石滬區之 D 點。以 D 點為起點，CD 線偏南 121 度為基線，向南延伸至與南防波堤相交。

陸域：由 E 點為起點，沿港區主幹道北側邊緣線向東延伸，至與南防波堤外側胸牆堤線上之 F 點(F 點即淡水區中正路 87 巷北側邊緣線延長線，與南防波堤外側胸牆堤線之交點)。由 F 點為起點，沿南防波堤外側胸牆線向西延伸，經南防波堤折點 G 點至南防波堤堤頭外緣之 A 點。連接 AE 線，A、E 及三點所圍成之區域即為本港之陸域範圍。

●淡水第二漁港區域平面圖

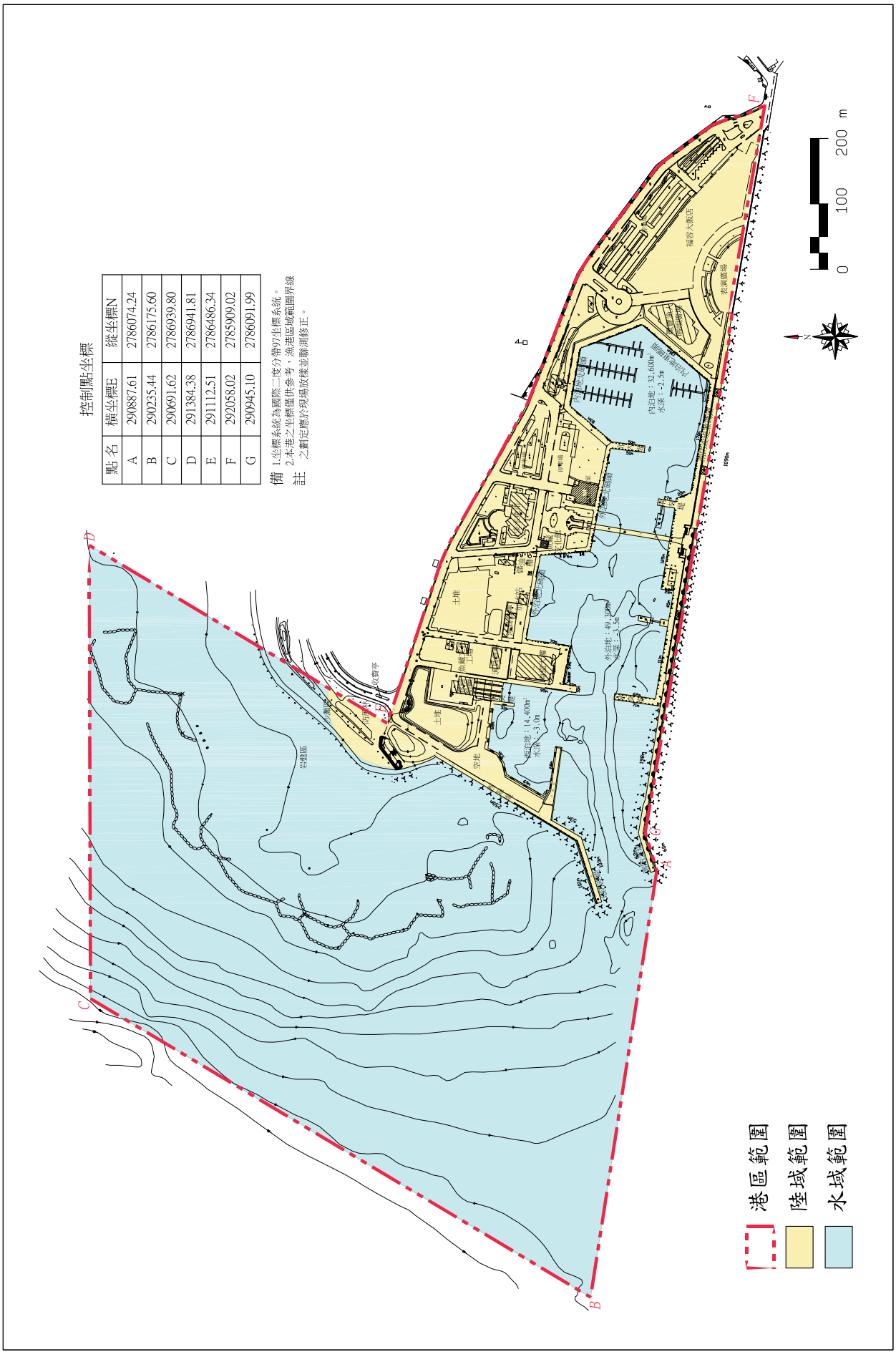

控制點坐標

點名	橫坐標E	縱坐標N
A	290887.61	2786074.24
B	290235.44	2786175.60
C	290691.62	2786939.80
D	291384.38	2786941.81
E	291112.51	2786486.34
F	292058.02	2785909.02
G	290945.10	2786091.99

備註
1.坐標系統為國際二度分帶97坐標系統。
2.本港之坐標僅供參考，漁港區域範圍界線之劃定應於現場放樣並辦測修正。

●淡水第二漁港建港沿革

淡水第二漁港位於新北市淡水區，淡水地區以往漁船甚多，均依儕淡水河岸停泊，每逢颱風洪水來臨，漁船時有傾覆情形發生。政府遂於民國 42 年在河岸間築漁船船渠，即現在之淡水第一漁港，惟經多年來河道日淺，泊地極易淤塞，漁船進出港須候潮，影響當地漁業發展。嗣經有關單位勘查，乃選定在淡水河口北岸沙崙里，闢建淡水第二漁港，該處河道出口水深經常保持-3～-5 公尺。本港擴建經列在「第一期臺灣地區漁港建設方案」內，自 70 年度起動工興建，至 76 年度止計闢建泊地 8.19 公頃、碼頭 1,442 公尺，及填築新生地 11.7 公頃，「第二期臺灣地區漁港建設方案」繼續整建部份碼頭，興建內突堤 50 公尺及修建陸上設施為主。「第三期台灣地區漁港建設方案」及「第一期四年漁港建設計計畫」分別於內泊地興建南內堤及浮動碼頭；港區東側進行景觀綠美化工程及跨港橋一座，92 年完成「北縣魚市」；後續陸續開發港區西側，至 99 年度止完成西側泊區 1.44 公頃及碼頭建設 299 公尺，並已於港區內完成觀光飯店及展場 BOT 計畫。

現有內泊地約 32,600 平方公尺，水深-2.5 公尺，碼頭 512 公尺，外泊地約 49,300 平方公尺，水深-3.5 公尺，碼頭 1,054 公尺，及西泊地 14,400 平方公尺，水深-3.0 公尺，碼頭 299 公尺。

目前臺灣地區漁港公告係依行政院農業委員會 103 年 2 月 18 日之公告函，本港為第二類漁港，主管機關為新北市政府。漁港區域經新北市政府於 91 年 4 月 8 日北府農漁字第 0910148199 號函完成公告程序。漁港計畫變更則於民國 103 年 6 月 9 日北府農漁字第 10332274311 號函完成公告程序。

本港設籍船隻多至桃園、三芝一帶海域從事流刺網、流網、延繩釣、一支釣、籠具等漁業，多為當日往返，距岸約 5 浬，動力漁船至海峽中線作業，亦為當日往返。主要漁獲有鰻魚苗、魩仔魚、黑鯛與鰆魚等。



漁港空拍照

●淡水第二漁港水域分區使用計畫圖

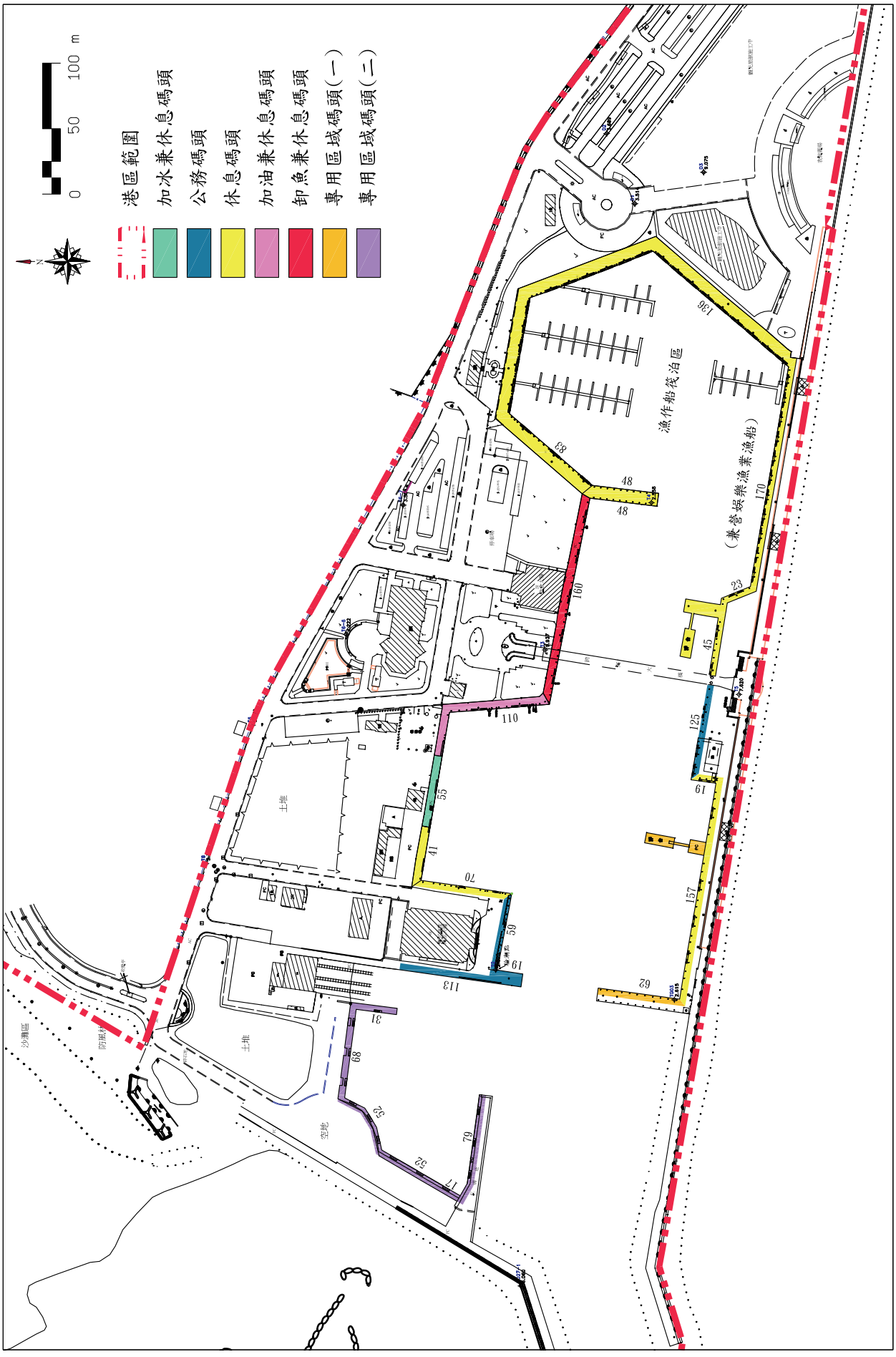

●淡水第二漁港土地分區使用計畫圖



●淡水第二漁港及周邊土地權屬圖

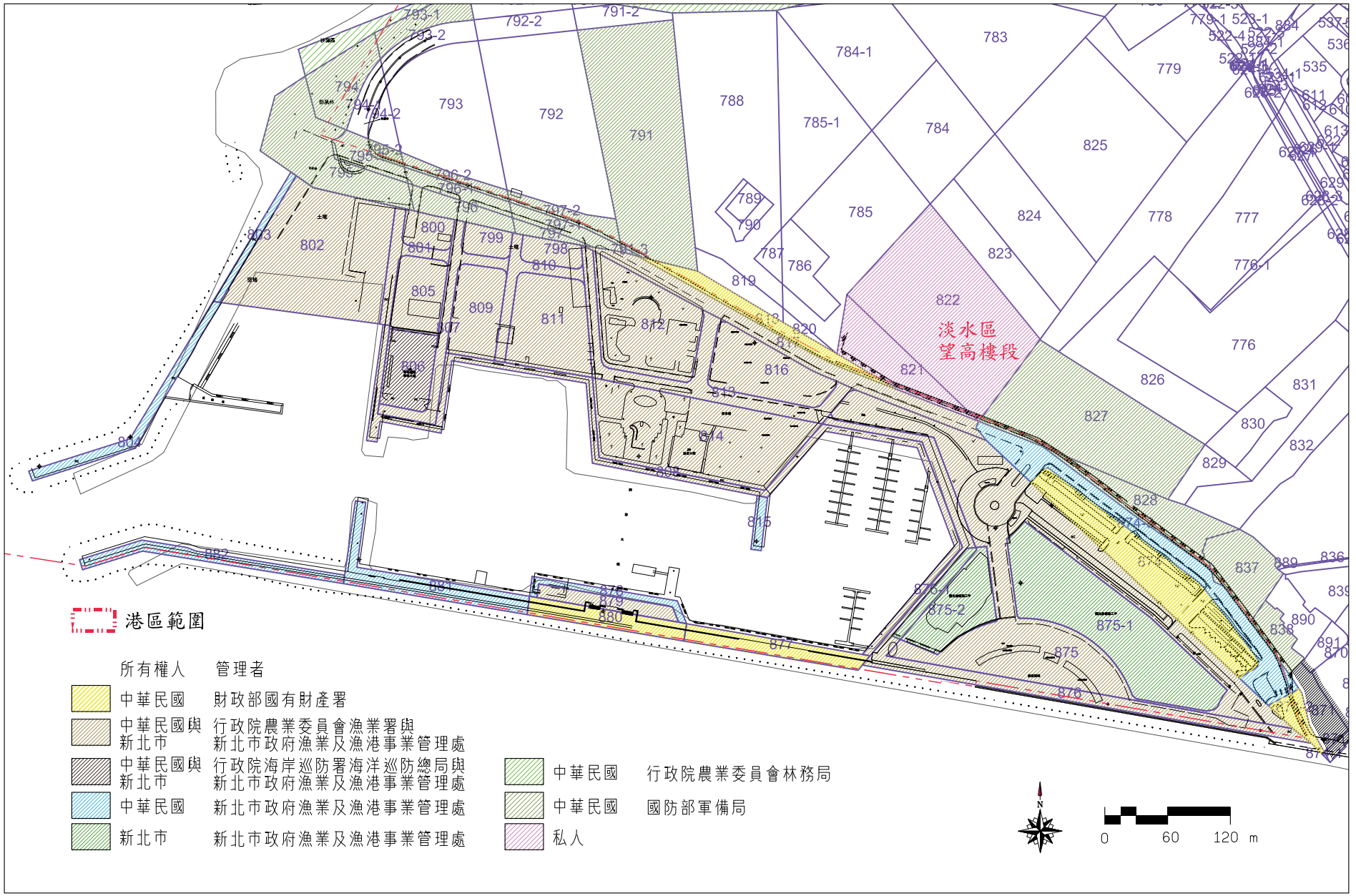

●淡水第二漁港現況設施調查-1



位址	說明	權屬	地段/地號	使/建照資料
淡水區	淡水魚市	新北市	望高樓段/0812-0000	91 淡使字第 440 號、90 淡建 336 號



位址	說明	權屬	地段/地號	使/建照資料
淡水區	漁會辦公室及漁港管理站		望高樓段/0814-000	92 淡建資第 015070 號 92 淡使字第 273 號 80 淡字第 764 號 79 淡建第 596 號



位址	說明	權屬	地段/地號	使/建照資料
淡水區	麗寶漁人碼頭廣場	-	望高樓段 0876-0001 /0875-0002	



位址	說明	權屬	地段/地號	使/建照資料
淡水區	福容大飯店	-	望高樓段/0875-0001	



位址	說明	權屬	地段/地號	使/建照資料
淡水區	魚藏文化工場	-	望高樓段 /0800-0000 /0801-0000 /0805-0000	-



位址	說明	權屬	地段/地號	使/建照資料
淡水區	儲油設施	新北市	望高樓段/0811-0000	-

●淡水第二漁港現況設施調查-2



位址	說明	權屬	地段/地號	使/建照資料
淡水區	漁具倉庫	新北市	望高樓段/0809-0000	-



位址	說明	權屬	地段/地號	使/建照資料
淡水區	海巡大樓	行政院海岸巡防署海洋巡防總局	望高樓段/0806-0000	-



位址	說明	權屬	地段/地號	使/建照資料
淡水區	魚藏文化館	-	望高樓段/0814-0000	-



位址	說明	權屬	地段/地號	使/建照資料
淡水區	修造船廠	-	望高樓段/0802-000	-



位址	說明	權屬	地段/地號	使/建照資料
淡水區	漁具倉庫	-	望高樓段/0805-0000	-



位址	說明	權屬	地段/地號	使/建照資料
淡水區	加冰站	-	望高樓段/0809-0000/0810-0000/0811-0000	-

●淡水第二漁港現況設施統計表

設施分類	設　施	說明		備註
基本設施	泊地	水深（公尺）	面積（平方公尺）	
		-2.5	32,600	內泊地
		-3.5	49,300	外泊地
		-3.0	14,400	西泊地
		合計	96,300	
	碼頭	水深（公尺）	長度（公尺）	
	內泊區碼頭	-2.5	512	
	外泊區碼頭	-3.5	1,054	
	西側泊區碼頭	-3.0	299	
		合計	1,865	
	北防波堤	103 公尺		航道口北側
	北內堤	50 公尺		
	南防波堤兼碼頭	1,090 公尺		
	南內堤	27 公尺		
	南突堤	62 公尺		
	南防波堤	62 公尺		航道口南側
	西海堤	250 公尺		
	海巡大樓	一棟 4F，用地面積約 1,912 平方公尺		
公共設施	漁會辦公室	一棟 2F，用地面積約 1,075 平方公尺		
	漁具倉庫	一棟 2F，用地面積約 300 平方公尺		
	漁具倉庫	一棟 2F，用地面積約 450 平方公尺		
一般設施	淡水魚市	一棟 2F，用地面積約 1,625 平方公尺		
	魚藏文化館	一棟 1F，用地面積約 120 平方公尺		
	儲油設施	一棟 1F，用地面積約 21 平方公尺		
	加冰站	一棟 1F，用地面積約 186 平方公尺		
	修造船廠	一棟 1F，用地面積約 624 平方公尺 一棟 2F，用地面積約 180 平方公尺		不含曳船道
	魚藏文化工場	一棟 2F，用地面積約 235 平方公尺		

●淡水第二漁港土地使用面積及管制表

設施名稱			面積(㎡)	計畫用途
基本設施	停車場	停(一)	3,090	車輛停放或相關附屬設施，或經漁港主管機關核准設置與交通運輸有關之設施
		停(二)	9,779	
		停(三)	5,036	
		停(四)	3,917	
		停(五)	2,180	
		停(六)	2,757	
		小計	26,759	

設施名稱		面積(㎡)	計畫用途
	與漁業有關之政府辦公設施：海巡署教育大樓	4,507	海巡署從事教育訓練及執行安檢任務相關之公務設施
公共設施	公共設施(一)	25,412	休閒遊憩相關設施，或經漁港主管機關核准設置與公共休憩有關之設施
	公共設施(二)	5,887	活動中心、休憩、綠地、開放空間及停車空間等相關設施，或其它經漁港主管機關核准設置之辦公處所
	公共設施(三)	9,203	休閒遊憩及綠地、開放空間、漁業文化展覽等相關設施，或經漁港主管機關核准設置與公共休憩有關之設施
	公共設施(四)	2,181	
	公共設施(五)	5,307	漁船整補、曬網、儲存網具等漁船整補相關設施，或經漁港主管機關核准設置與漁業有關之設施
	公共設施(六)	3,080	
	公共設施(七)	8,960	休閒遊憩、綠地及開放空間等相關設施，或其它經漁港主管機關核准設置與公共休憩有關之設施
	小計	60,030	
一般設施	一般設施(一)	8,915	漁貨展示、零售、餐飲服務或其它經漁港主管機關核准設置與休閒漁業有關之設施
	一般設施(二)	1,074	船隻加油或其它經主管機關核准設置之船隻補給設施
	一般設施(三)	1,480	漁港製冰、冷凍、儲冰等相關設備，或經漁港主管機關核准設置與漁業有關之設施
	一般設施(四)	2,125	水產加工或經漁港主管機關核准設置與漁業有關之設施
	一般設施(五)	2,974	漁船修護廠、造船廠、保養工廠、機械修理、漁業五金、曳船道及，相關遊艇產業及輔助功能之其他必要設施，或經漁港主管機關核准設置之漁業有關設施
	一般設施(六)	1,166	漁會執行業務、魚貨拍賣、運銷、漁民活動及漁港管理等相關設施，或經漁港主管機關核准設置之政府單位辦公相關設施
	一般設施(七)	7,097	魚貨拍賣、運銷、漁民活動及漁港管理、相關遊艇產業設施及輔助功能之其他必要設施，或經漁港主管機關核准設置之多元化利用相關設施
	一般設施(八)	7,179	
	小計	32,010	
專用區	漁業文化專用區	268	發展漁業文化及民俗傳統之用或經漁港主管機關核准設置與文化發展有關之設施
	休閒專用區(一)	14,597	住宿、零售餐飲服務及藝文展演設施或經漁港主管機關核准設置之設施
	休閒專用區(二)	5,383	零售餐飲服務設施、藝術大街或經漁港主管機關核准設置之設施
	休閒專用區(三)	5,670	觀光休閒、藝術、文化、賞景木棧道或經漁港主管機關核准設置之設施
	小計	25,918	
道路、碼頭及防波堤		232,776	1.港區車輛行駛之路面 2.漁作船筏、交通客船及其它娛樂性船隻停靠船席 3.漁港外廓設施
陸域合計		382,000	

●淡水第二漁港主要設施構造

A 北防波堤

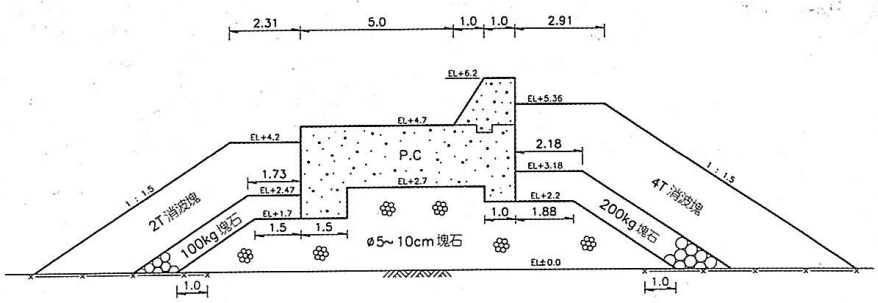

B 外泊地北碼頭

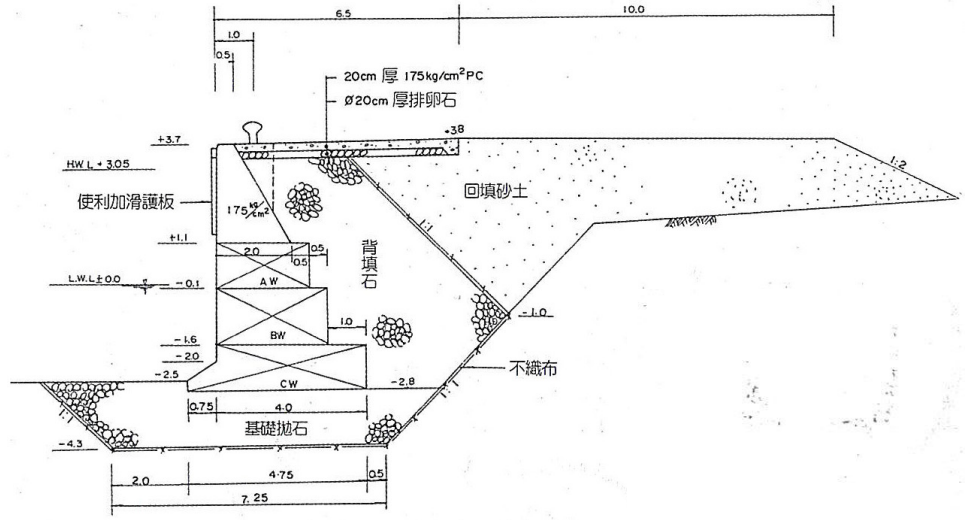

C 北內堤

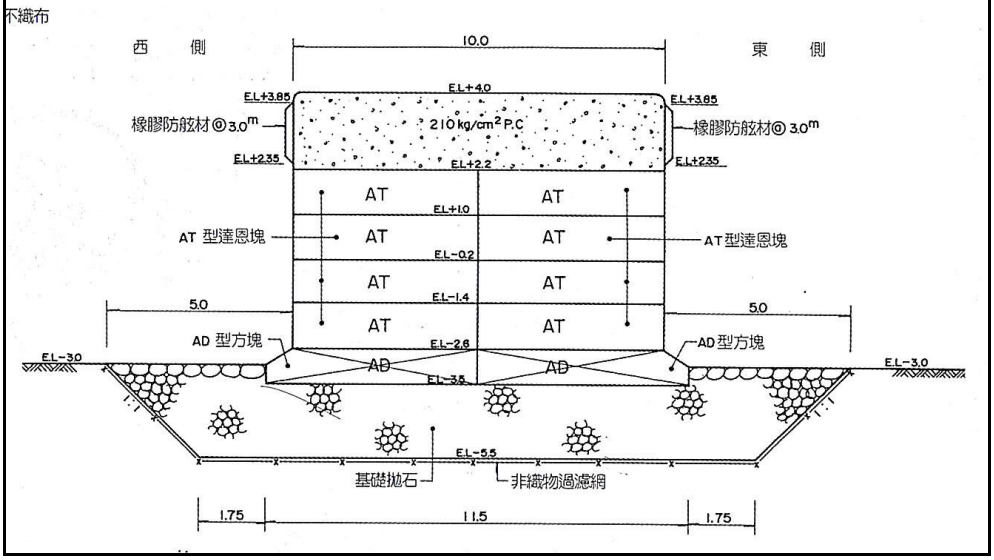

D 內泊地北、東碼頭

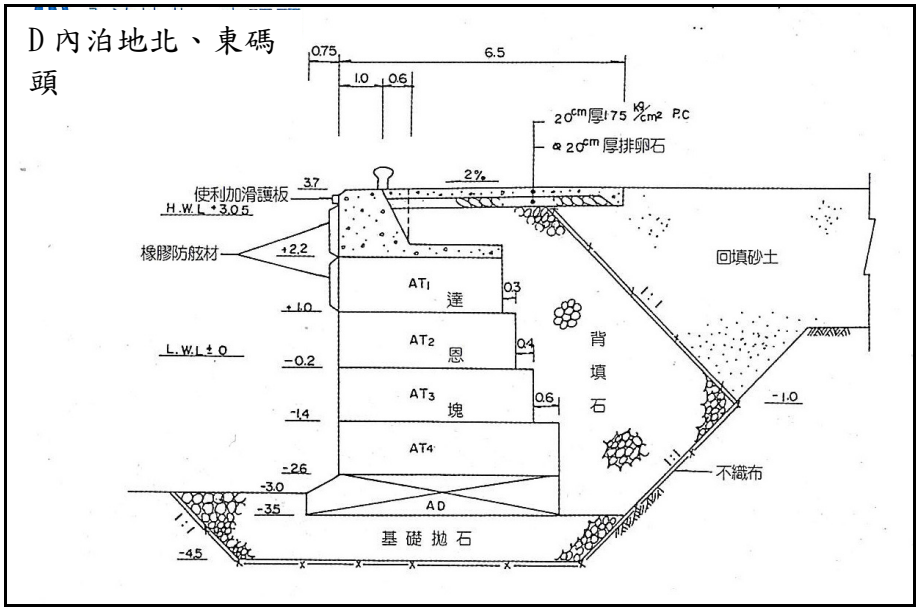

E 南防波堤兼碼頭

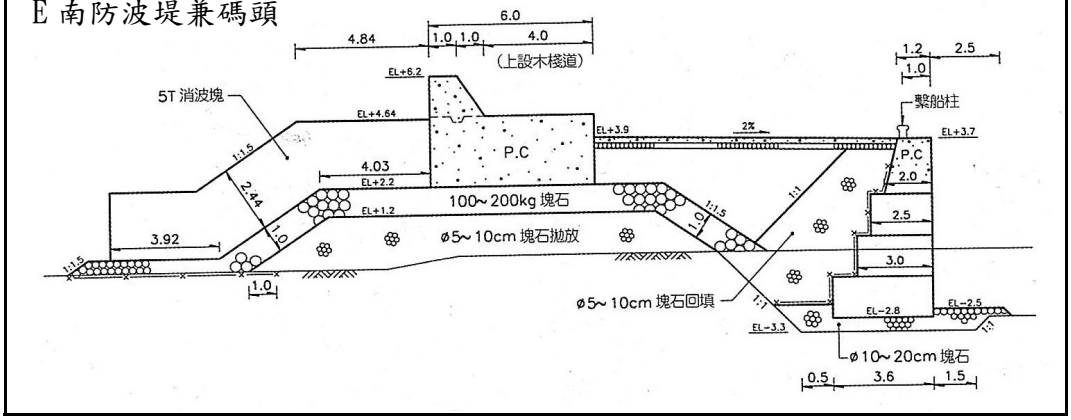

F 南內堤

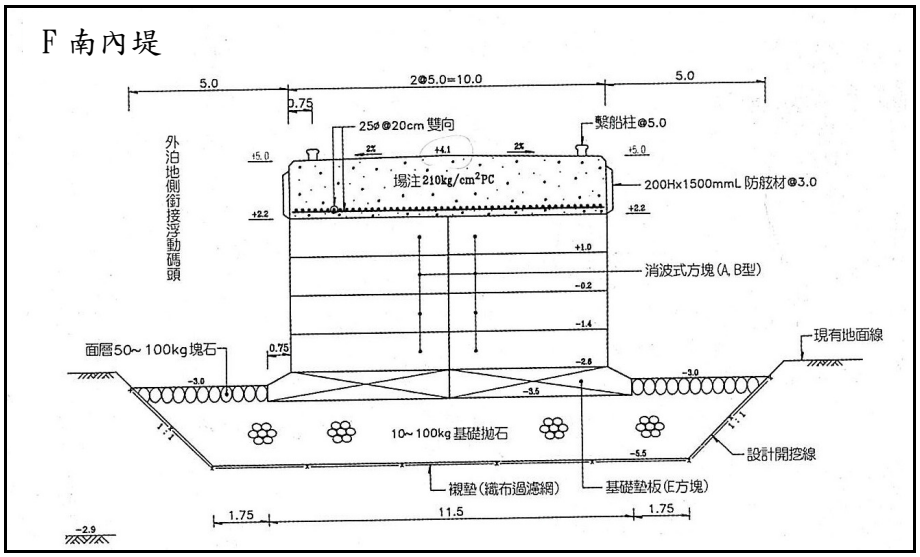

G 南突堤

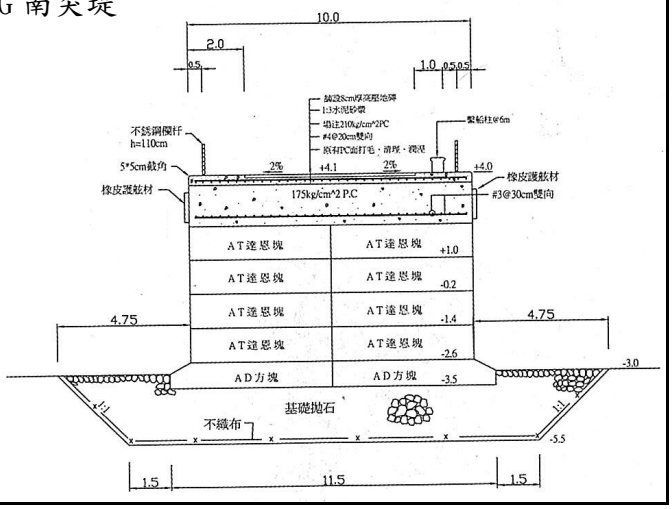

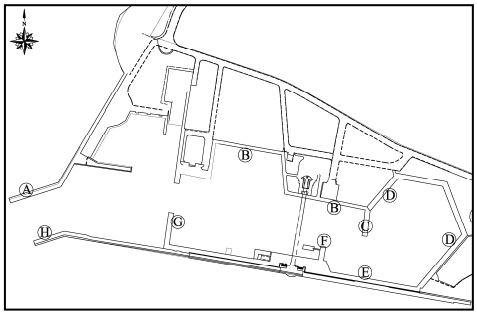

H 南防波堤

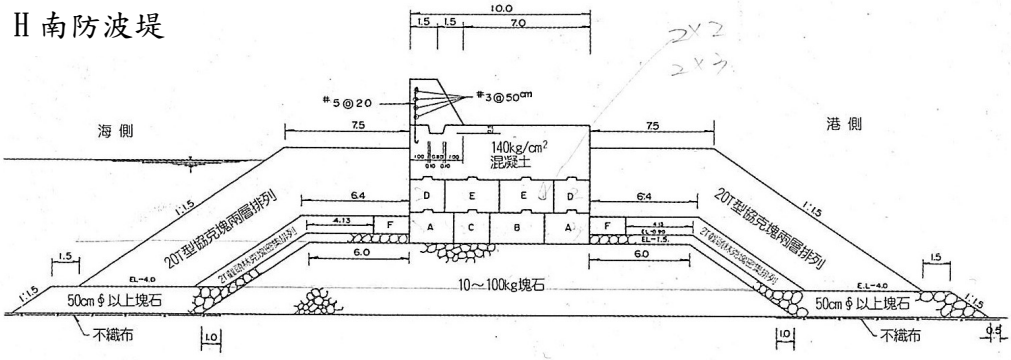

●淡水第二漁港公告垂釣區

