

# 新北市深澳漁港 漁港區域劃定說明書

訂定機關：新北市政府  
中華民國 112 年 4 月



# 目錄

第一節	漁港區域劃定權責與程序 .....	1
第二節	漁港區域劃定原則 .....	1
第三節	漁港區域劃定及相關文件 .....	2
一、	漁港區域劃定之主要理由 .....	2
二、	漁港區域說明 .....	2
三、	關係區域調查表 .....	6
四、	漁港設施調查 .....	7
五、	漁港主要設施構造 .....	11
六、	漁港區域平面圖 .....	13
七、	縣（市）管轄圖 .....	13
八、	漁港區域範圍土地權屬 .....	15

# 表目錄

表 3-1	深澳漁港區域劃定說明書 .....	3
表 3-2	深澳漁港港區範圍邊界點參考坐標 .....	4
表 3-3	深澳漁港關係區域調查表 .....	6
表 3-4	深澳漁港主要設施現況照片說明 .....	8
表 3-5	深澳漁港區域範圍土地清冊 .....	17

# 圖目錄

圖 3-1	深澳漁港區域平面圖 .....	5
圖 3-2	深澳漁港關係區域範圍圖 .....	7
圖 3-3	深澳漁港現況平面圖 .....	10
圖 3-4	深澳漁港主要工程斷面圖一 .....	11
圖 3-5	深澳漁港主要工程斷面圖二 .....	12
圖 3-6	深澳漁港主要工程斷面圖三 .....	13
圖 3-7	深澳漁港所處區域管轄圖 .....	14
圖 3-8	深澳漁港區域範圍土地權屬調查圖 .....	16

# 深澳漁港漁港範圍劃定

## 第一節 漁港區域劃定權責與程序

漁港區域之劃定係依據中華民國 81 年 1 月 31 日公布並於 95 年 1 月 27 日修正公布的漁港法辦理。深澳漁港隸屬第二類漁港，依漁業發展需要及使用目的指定之，主管機關為新北市政府。

依漁港法第 5 條規定：「第二類漁港之漁港區域，由直轄市、縣（市）主管機關會商有關機關劃定公告之，並報請中央主管機關備查。」故深澳漁港區域之劃定，依漁港法係由主管機關新北市政府依所擬訂漁港計畫劃定公告，並報請行政院農業委員會備查。

依區域劃定程序而言，本漁港區域將依據漁港法之規定，以前述相關規定之程序，劃定深澳漁港之區域範圍，後續將依民國 108 年 10 月 17 日公布之漁港法施行細則第 4 條規定，編擬漁港區域劃定所需檢具之文件。

## 第二節 漁港區域劃定原則

深澳漁港區域之劃定，主要目的為明確地劃出港區範圍，俾利後續能實質管理港區業務，故以下列原則為主要考量：

- (一)除非有重大理由，原核定漁港區域範圍以不變動為原則。
- (二)以漁港現況發展範圍為主，劃設漁業使用之必要範圍。
- (三)納入漁業實際使用土地及漁港基本設施為主。
- (四)以漁港實際管理的層面劃定港區範圍。
- (五)港區範圍內以公有地為主，多排除私有地，除該土地上設有漁港基本設施並有漁業實際使用之情形，則仍考量納入港區範圍。
- (六)為使防波堤、海堤等外廓結構物於施工與維護作業時得以便利進行，海域部份沿外廓結構邊緣向外預留足夠空間之工作區域。
- (七)考量長遠的發展計畫，包括未來可增加之設施與腹地，及已有實質計畫之增擴建及延伸(防波堤、碼頭)工程預定水域。

### 第三節 漁港區域劃定及相關文件

#### 一、漁港區域劃定之主要理由

本港於 107 年依漁港法重新公告修訂漁港區域，迄今因實際發展需要及港區周邊現況變化，故劃設範圍仍需合宜進行修訂，遂依漁港法及其施行細則劃設合理的漁港區域，方符合現行漁業政策及漁港使用環境。

為利現有港區之維護及管理，及將來港埠之建設、開發，漁港主管單位應辦理漁港區域範圍之修訂，以因應漁業環境變化與作為未來開發建設之依據，使相關建設順利推動，加速改善漁港設施環境，維持漁港正常運作。

#### 二、漁港區域說明

考量深澳漁港的現況需求、使用機能與未來發展，劃設漁港之水域與土地使用範圍（圖 3-1）。在陸域範圍同時考量深澳漁港土地使用之完整性，說明如表 3-1，港區範圍邊界點之參考坐標如表 3-2。

表 3-1 深澳漁港區域劃定說明書

漁港名稱		深澳漁港
類別		第二類漁港
所在地		新北市瑞芳區
漁港區域(參見圖 3-1)	水域	<p>水域範圍除了現有的泊地與航道外，同時考量外側防波堤設置水域使用與緩衝所需之安全性。自南防波堤兼碼頭與電廠排水出口端點 A(未納入排水相關設施)往東南延伸 16 公尺至海域 B 點，平行南防波堤延伸 400 公尺至轉折處外側海域 C 點，後往東北東延伸 130 公尺至海域 D 點，再大抵平行外廓北內堤延伸 160 公尺至北防波堤堤頭外側海域 E 點，納入未來北內堤延伸及海側消波塊工程所需水域，又轉折 111° 往西北延伸 207 公尺至北防波堤堤根外側海域 F 點，後轉折 114° 往西延伸至北防波堤堤根之 G 點，至此形成封密的水域範圍，水域面積約 11.99 公頃。</p>
	陸域	<p>陸域範圍則以漁港使用現況為基礎，納入完整的外廓防波堤、碼頭、陸域設施與停車場等空間。自 G 點往西至深澳新段地號 7 之地籍邊界交點 H，沿地籍線往西至地號 8 之地籍邊界交點 I，後沿地號 8 之地籍線經 J 點至 K 點，納入地號 8 土地，再沿地號 15、17(私有地)之南側地籍線往西南至儲油設施北側 L 點，續沿儲油設施轉折至碼頭法線後 3 公尺之 M 點，沿碼頭法線後 3 公尺往西北至北泊區轉折處 N 點，再往西南至轉折處 O 點，往東南至碼頭後線 P 點，自 M 點至 P 點均沿碼頭法線後 3 公尺劃設，納入碼頭後線道路用地；後自 P 點沿道路臨港側往南交至地號 164 之北側地籍線邊界，往西至地號 165 之東側地籍線邊界 Q 點，續沿地號 165 東側地籍線(約為道路臨港側)往南劃設至公園綠地西側端點 R，再往南沿道路臨港側至排水路設施 S 點，最後沿排水路設施往東南接回南防波堤 A 點。</p> <p>陸域土地可供作為基本設施、一般設施、公共設施及依漁港法劃設各類專用區域使用，陸域面積約 5.24 公頃。</p>

備註	
----	--

表 3-2 深澳漁港港區範圍邊界點參考坐標

邊界點	參考座標	
	N	E
A	2780284.455	332525.566
B	2780276.100	332539.745
C	2780492.609	332876.180
D	2780528.234	333000.723
E	2780643.901	333111.273
F	2780831.332	333024.501
G	2780831.160	333008.379
H	2780831.096	333002.347
I	2780834.945	332976.955
J	2780916.126	332923.406
K	2780831.889	332929.264
L	2780817.924	332908.423
M	2780815.332	332889.854
N	2780890.201	332797.982
O	2780776.114	332703.412
P	2780725.561	332751.180
Q	2780709.867	332734.335
R	2780334.580	332453.474
S	2780323.111	332451.614

註 1：坐標系統為二度分帶 97 坐標系統。

註 2：本港之參考坐標僅供參考，港區範圍界線之劃定應於現場放樣並聯測修正。



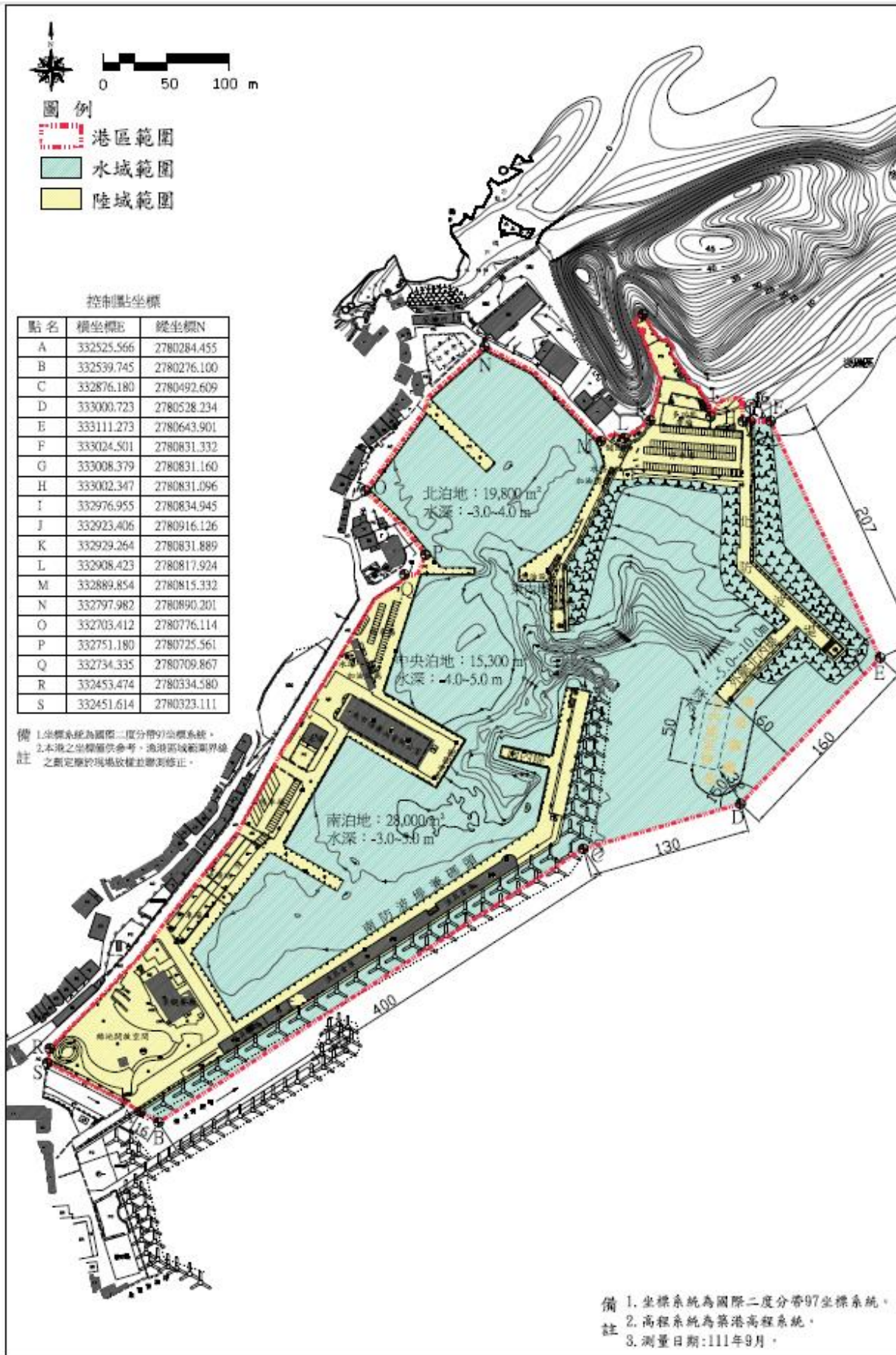


圖 3-1 深澳漁港區域平面圖

### 三、關係區域調查表

深澳漁港原位於深澳專用油港中，漁港建設及漁船數量均受限制，自民國 74 年 8 月解除限制並劃設漁業專業區，將深澳漁港納入專業區內，前台灣省政府及台北縣政府方得進行港區相關建設工程。說明如表 3-3 與圖 3-2。

表 3-3 深澳漁港關係區域調查表

重疊區域分別	名稱	類別	管理單位	所在地	區域	核定年、月、日 及公告文號	備考
深澳專用油港	深澳專用油港		中國石油股份有限公司	新北市	瑞芳區	交通部 62 年 7 月 21 日交航(62)字第 13256 號函暨台灣省政府交通處 62 年 12 月 15 日交三字第 1002 號函劃定港區線	
						交通部 74 年 8 月 10 日交航(74)字第 17822 號函暨台灣省政府交通處 74 年 8 月 17 日交三字第 39419 號函核定劃分漁業專業區界線	

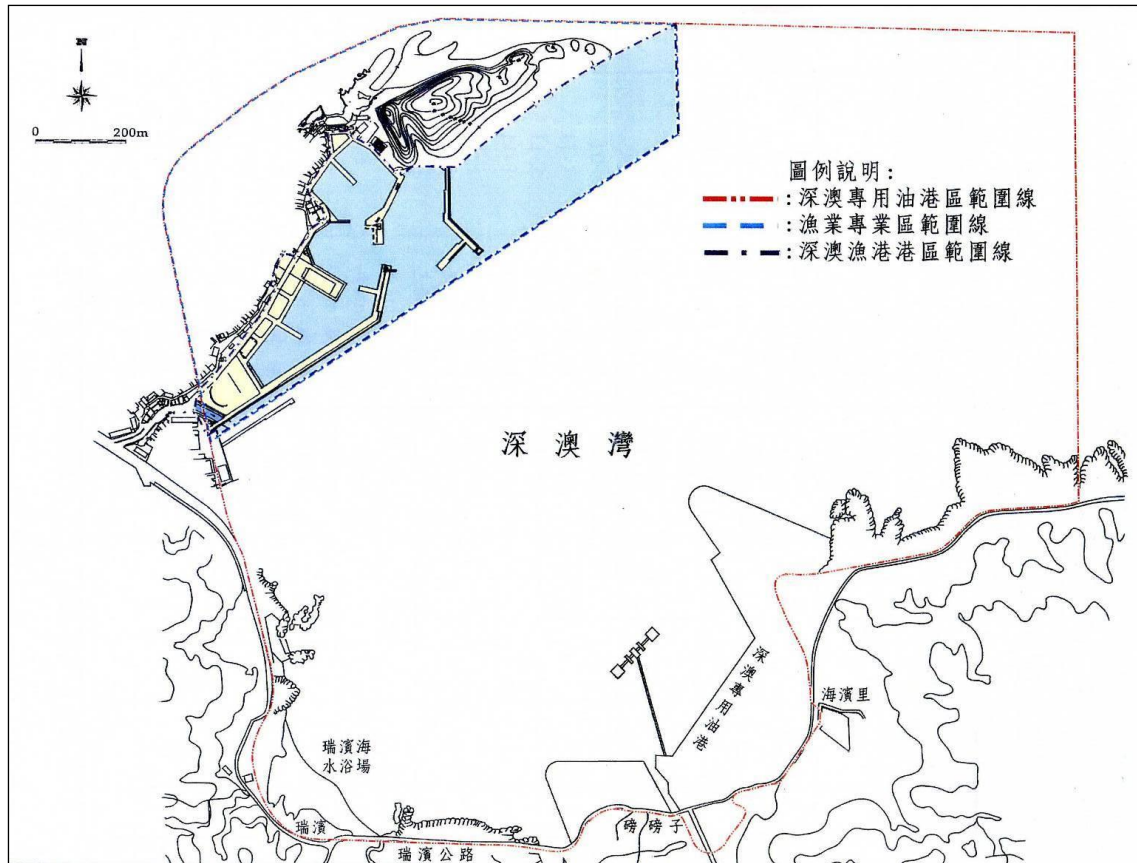


圖 3-2 深澳漁港關係區域範圍圖

#### 四、漁港設施調查

深澳漁港的主要設施除防波堤、碼頭等基本設施外，陸上設施有儲油槽及加油設施位於北泊地(舊港區)東內堤上，另有加油間、水塔及儲油槽位於北泊地(舊港區)東側碼頭上，以及加油設施位於魚市場之突堤碼頭上；南泊地周邊碼頭有魚市場兼漁會辦公室、冷凍場、地磅站、停車場、魚貨直銷中心(景觀餐廳)、漁具倉庫(頂層為景觀平台)等，另港區內有三處停車場分別位於南泊地西側、中央泊地西側、北防波堤北側，及港區北端有一多功能廣場(見圖 3-3)。茲整理深澳漁港現有之主要設施照片(表 3-4)。



表 3-4 深澳漁港主要設施現況照片說明

	
<p>照片 1 儲油槽及控制室(東內堤)</p>	<p>照片 2 加油室及水塔(北泊地)</p>
	
<p>照片 3 儲油槽(北泊地)</p>	<p>照片 4 水塔及加油機房</p>
	
<p>照片 5 魚市場兼漁會辦公室</p>	<p>照片 6 冷凍場</p>



照片 7 魚貨直銷中心(景觀餐廳)



照片 8 漁具倉庫(南防波堤兼碼頭)



照片 9 地磅站



照片 10 停車場(一)(北防波堤北側)



照片 11 停車場(二)(中央泊地西側)



照片 12 停車場(三)(南泊地西側)



照片 13 多功能廣場(港區北端)



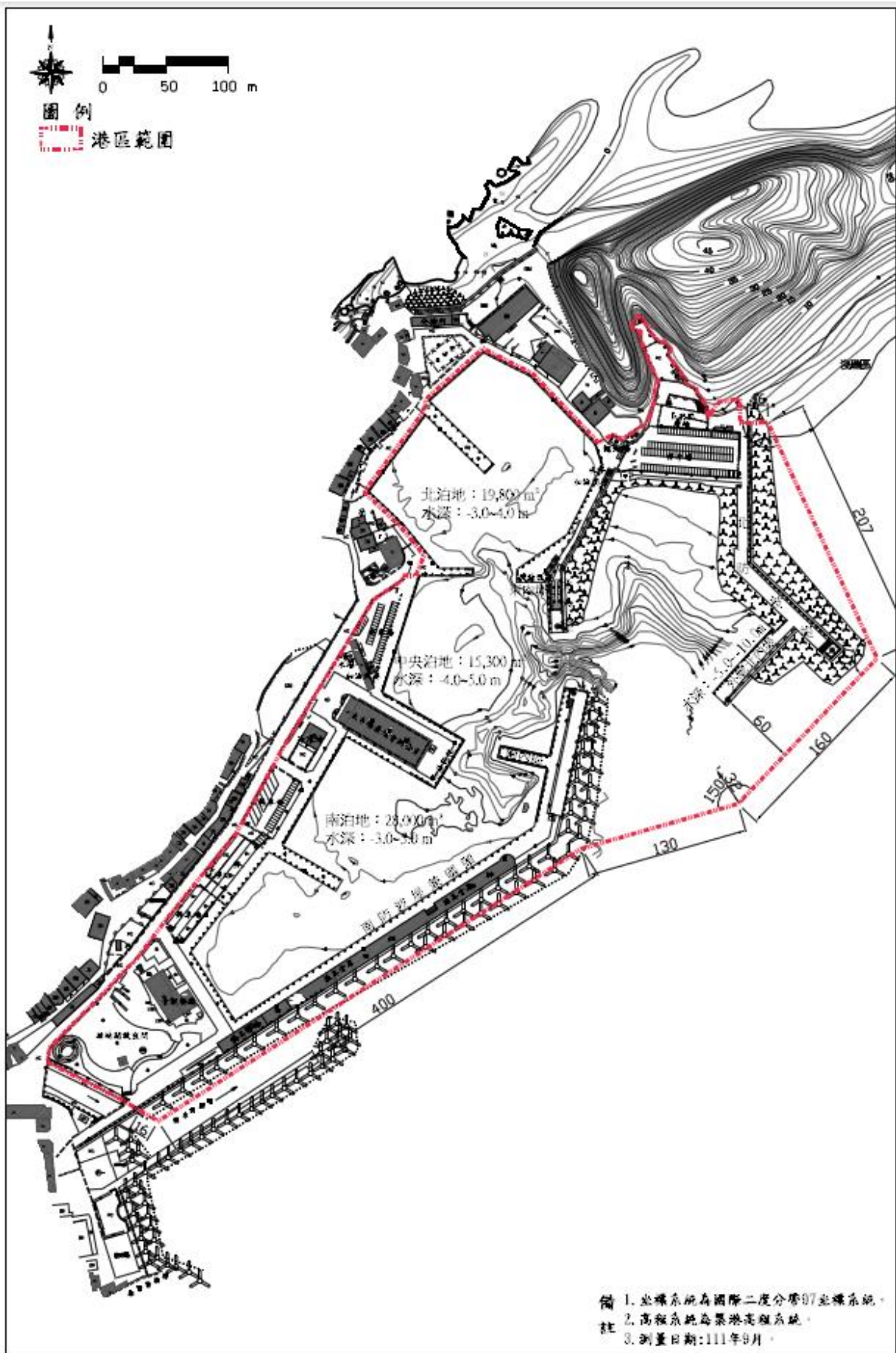


圖 3-3 深澳漁港現況平面圖

## 五、漁港主要設施構造

蒐集本港主要設施構造，詳列如圖 3-4~3-6 所示。

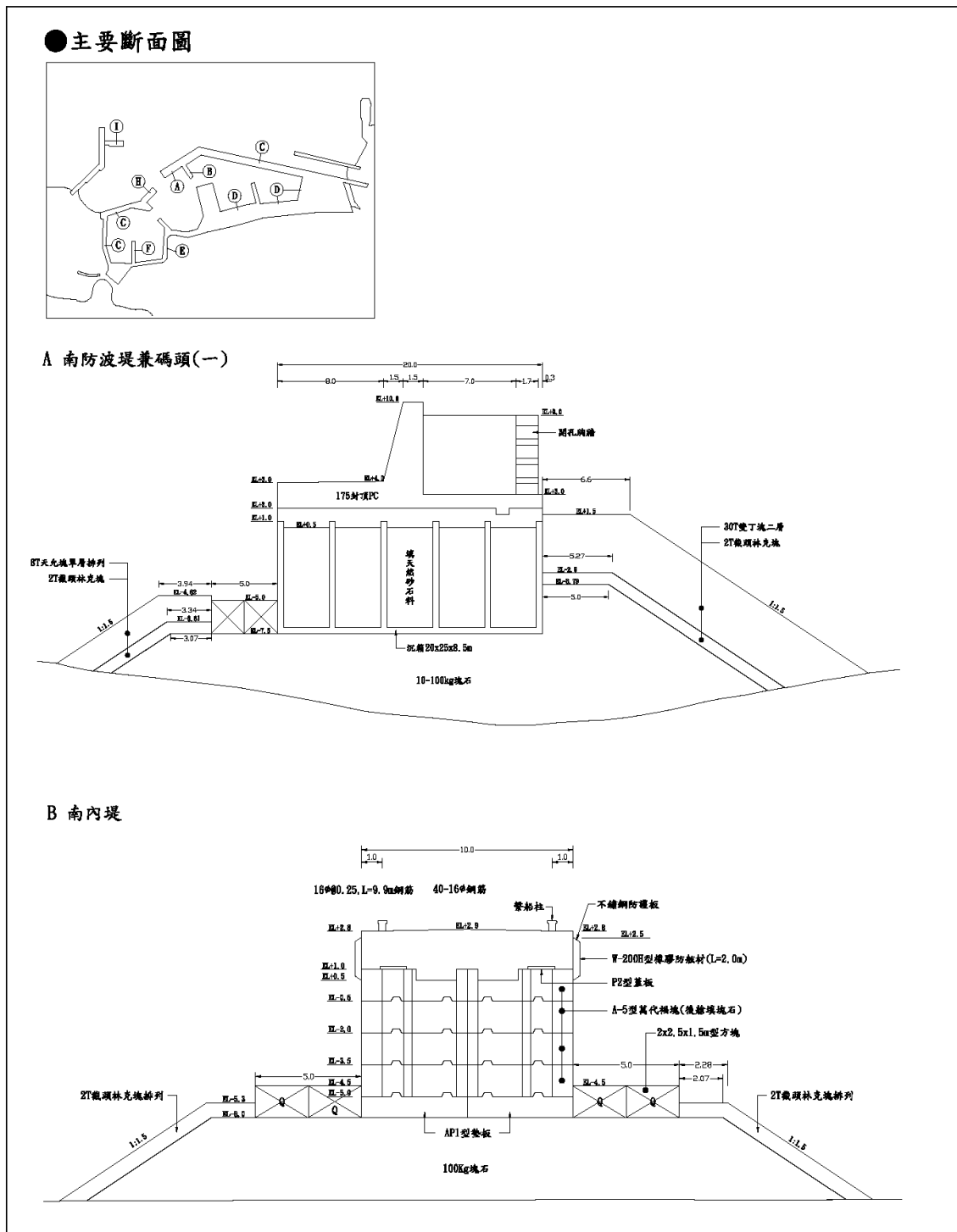


圖 3-4 深澳漁港主要工程斷面圖一

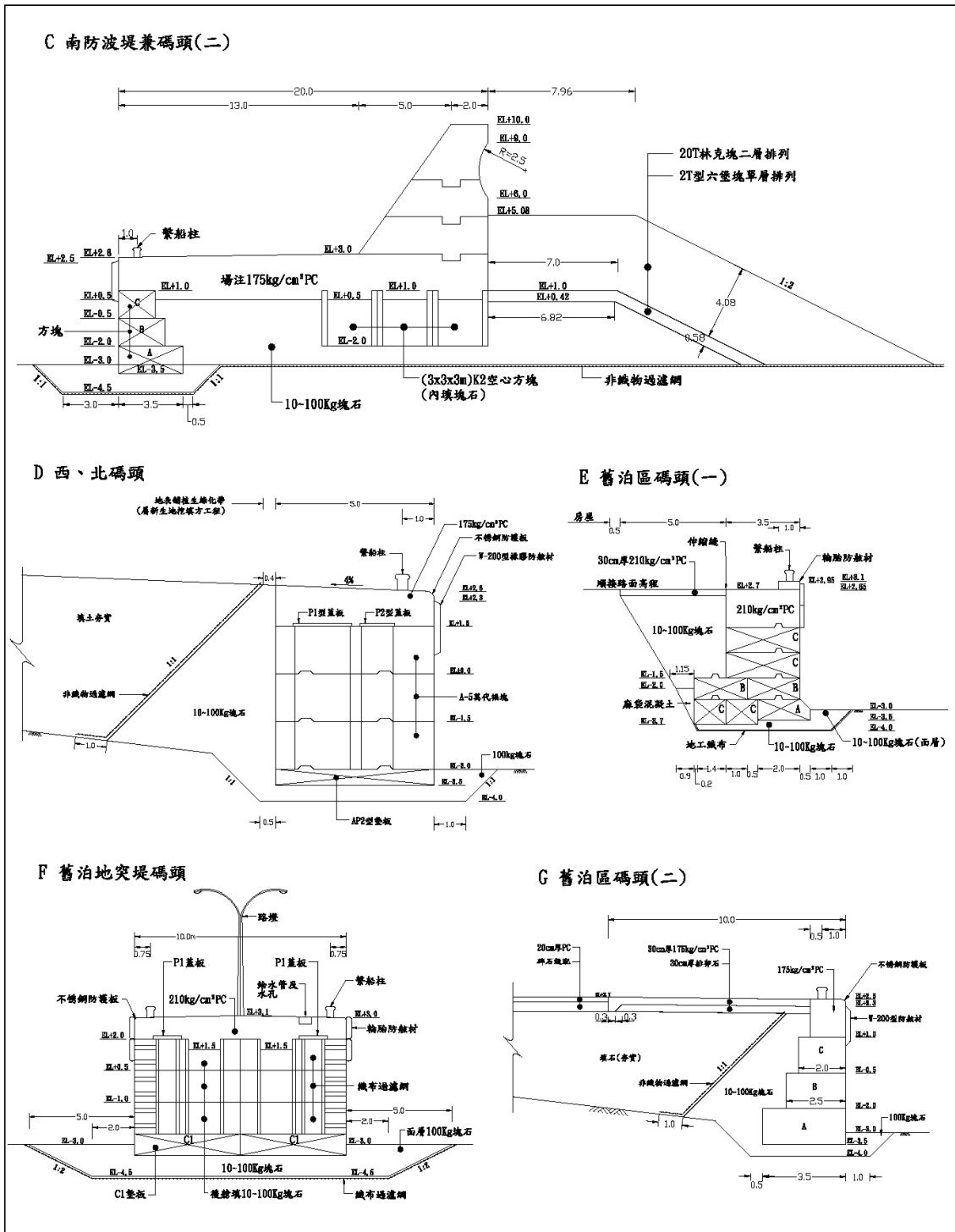


圖 3-5 深澳漁港主要工程斷面圖二



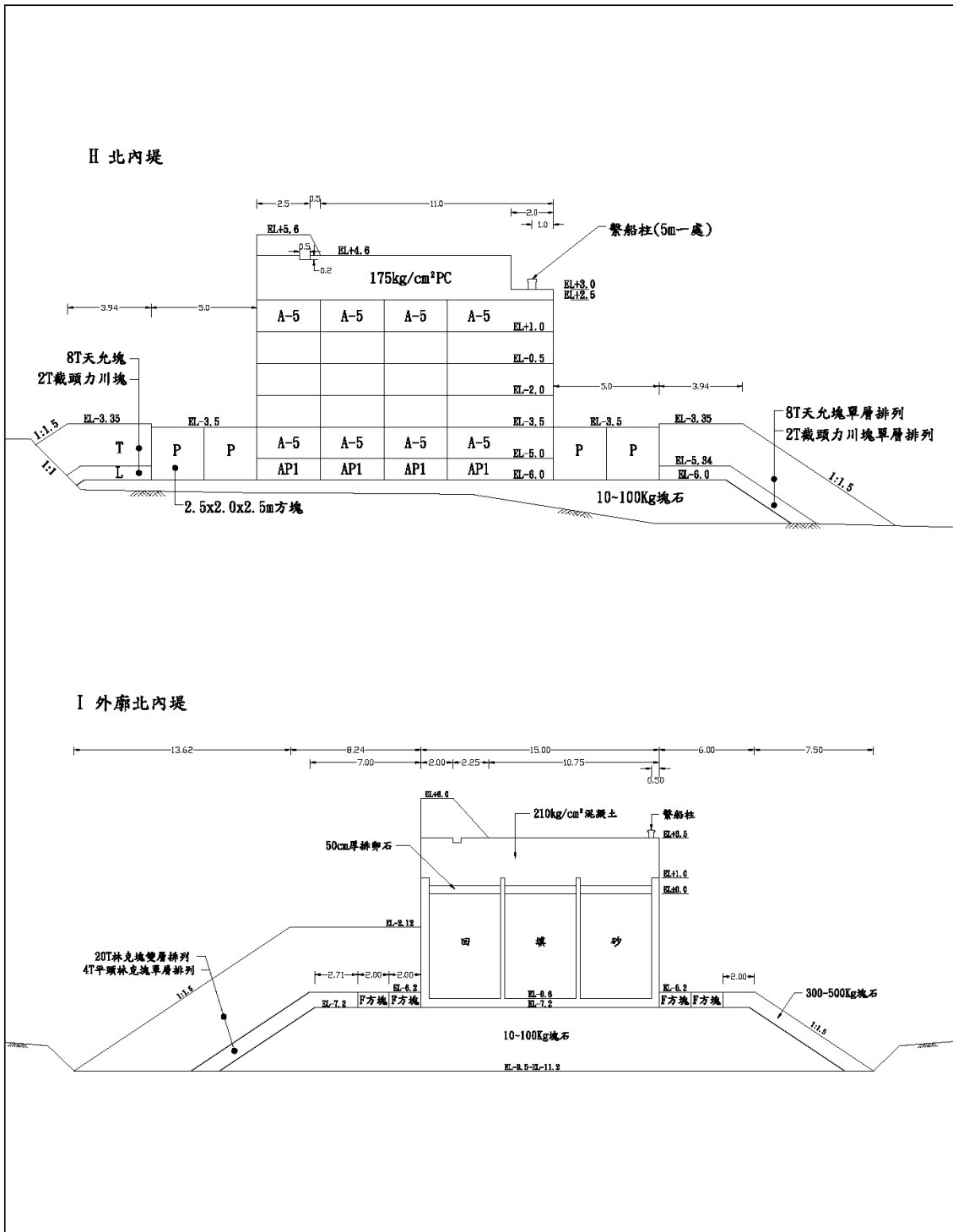


圖 3-6 深澳漁港主要工程斷面圖三

## 六、漁港區域平面圖

港區的配置與範圍劃設如圖 3-1。

## 七、縣（市）管轄圖

深澳漁港位於新北市瑞芳區(見圖 3-7)，主管機關為新北市政府。

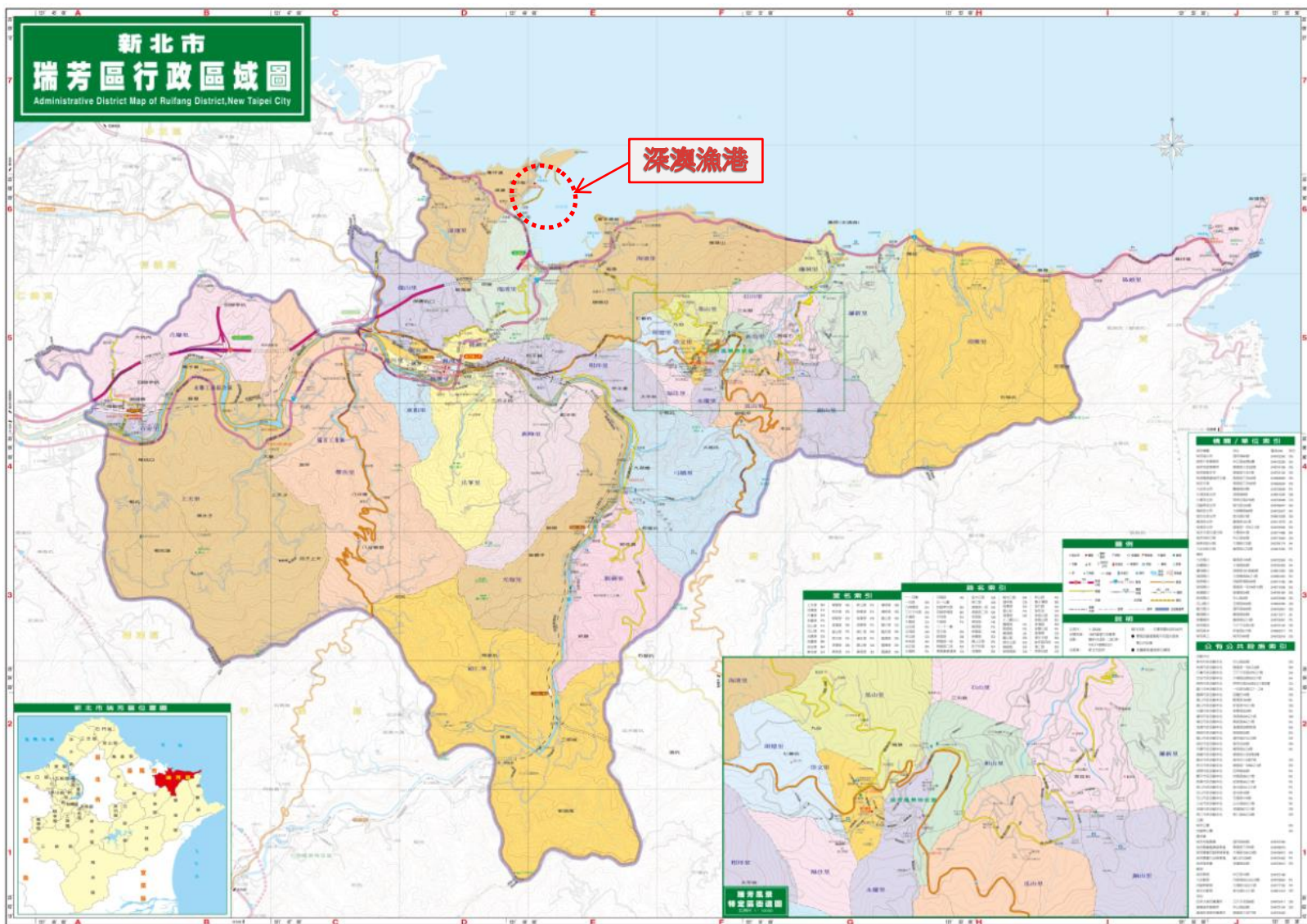


圖 3-7 深澳漁港所處區域管轄圖

## 八、漁港區域範圍土地權屬

深澳漁港之地籍區段屬瑞芳區深澳新段，港區範圍內之土地均屬公有地，管理單位有國有財產署、新北市政府(漁業及漁港事業管理處)、行政院農業委員會漁業署。如圖 3-8、表 3-5 所示。

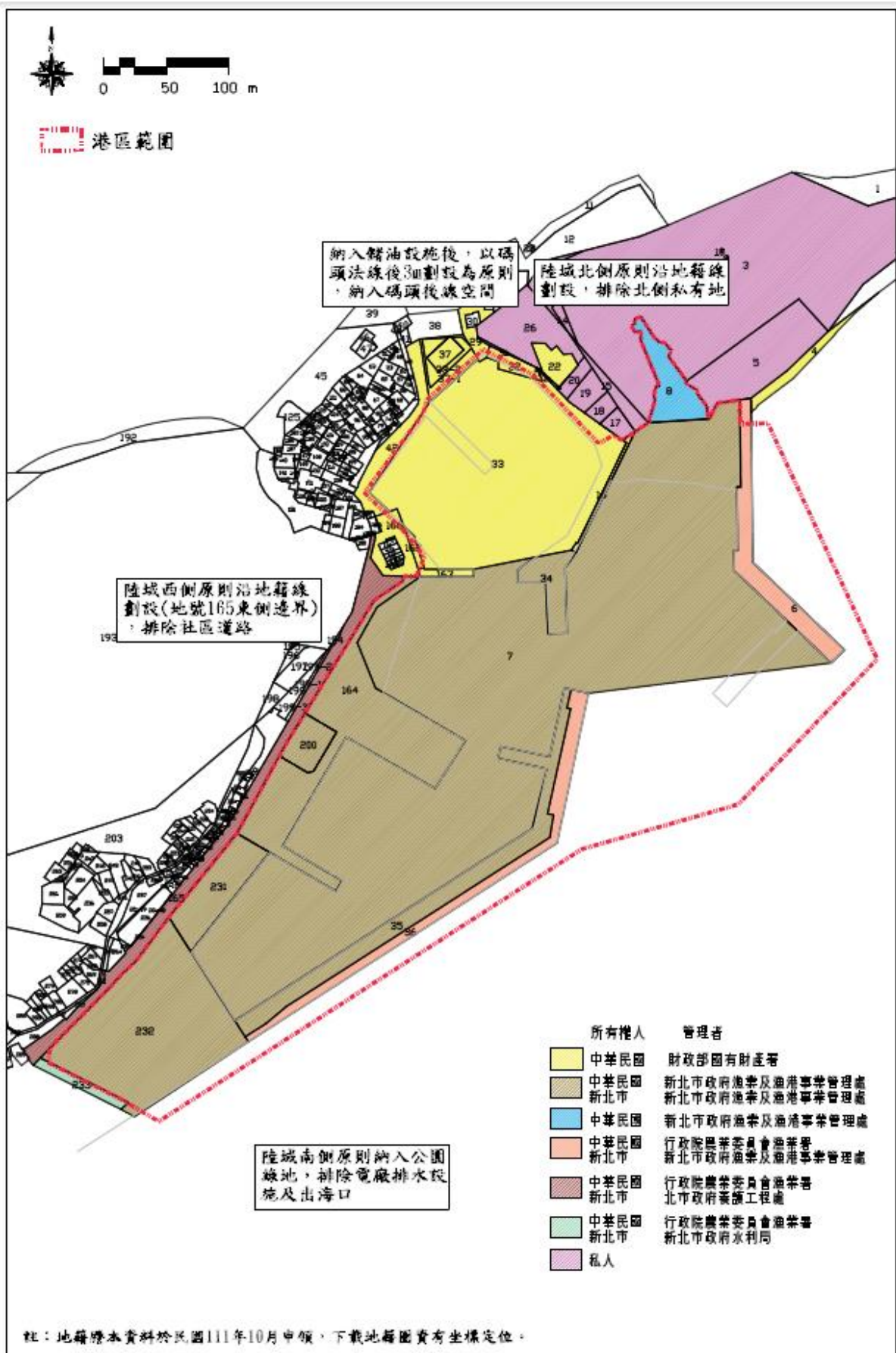


圖 3-8 深澳漁港區域範圍土地權屬調查圖

表 3-5 深澳漁港區域範圍土地清冊

鄉鎮市區	地段	小段	地號	面積(m <sup>2</sup> )	港區範圍內面積(m <sup>2</sup> )	權利範圍	權屬	管理機關	備註
瑞芳區	深澳新段	-	0006-0000	2,971.89	2,796.27	9/10	中華民國	行政院農業委員會漁業署	部分
						1/10	新北市	新北市政府漁業及漁港事業管理處	
瑞芳區	深澳新段	-	0007-0000	74,458.94	74,458.94	9/10	中華民國	新北市政府漁業及漁港事業管理處	全
						1/10	新北市	新北市政府漁業及漁港事業管理處	
瑞芳區	深澳新段	-	0008-0000	1,993.78	1,993.78	A	中華民國	新北市政府漁業及漁港事業管理處	全
瑞芳區	深澳新段	-	0016-0000	247.48	247.48	A	中華民國	財政部國有財產署	全
瑞芳區	深澳新段	-	0029-0000	818.62	52.98	A	中華民國	財政部國有財產署	部分
瑞芳區	深澳新段	-	0032-0000	480.17	217.7	A	中華民國	財政部國有財產署	部分
瑞芳區	深澳新段	-	0033-0000	22,190.06	21,569.08	A	中華民國	財政部國有財產署	部分
瑞芳區	深澳新段	-	0033-0001	558.53	152.7	A	中華民國	財政部國有財產署	部分
瑞芳區	深澳新段	-	0034-0000	1,448.03	1,448.03	9/10	中華民國	新北市政府漁業及漁港事業管理處	全
						1/10	新北市	新北市政府漁業及漁港事業管理處	
瑞芳區	深澳新段	-	0035-0000	5,233.50	5,233.50	9/10	中華民國	新北市政府漁業及漁港事業管理處	全
						1/10	新北市	新北市政府漁業及漁港事業管理處	
瑞芳區	深澳新段	-	0036-0000	3,331.91	3,331.91	9/10	中華民國	行政院農業委員會漁業署	全
						1/10	新北市	新北市政府漁業及漁港事業管理處	
瑞芳區	深澳新段	-	0042-0000	1,696.23	177.4	A	中華民國	財政部國有財產署	部分
瑞芳區	深澳新段	-	0162-0000	163.03	59.55	A	中華民國	財政部國有財產署	全
瑞芳區	深澳新段	-	0163-0000	254.85	254.25	A	中華民國	財政部國有財產署	全
瑞芳區	深澳新段	-	0164-0000	9,891.13	9,891.13	9/10	中華民國	新北市政府漁業及漁港事業管理處	全
						1/10	新北市	新北市政府漁業及漁港事業管理處	
瑞芳區	深澳新段	-	0166-0000	1,056.37	111.41	A	中華民國	財政部國有財產署	部分
瑞芳區	深澳新段	-	0200-0000	1,166.30	1,166.30	9/10	中華民國	新北市政府漁業及漁港事業管理處	全

鄉鎮市區	地段	小段	地號	面積(m <sup>2</sup> )	港區範圍內面積(m <sup>2</sup> )	權利範圍	權屬	管理機關	備註
						1/10	新北市	新北市政府漁業及漁港事業管理處	
瑞芳區	深澳新段	-	0231-0000	2,833.83	2,833.83	9/10	中華民國	新北市政府漁業及漁港事業管理處	全
						1/10	新北市	新北市政府漁業及漁港事業管理處	
瑞芳區	深澳新段	-	0232-0000	12,385.33	12,264.29	9/10	中華民國	新北市政府漁業及漁港事業管理處	部分
						1/10	新北市	新北市政府漁業及漁港事業管理處	
合計：19 筆，面積：				138260.53 m <sup>2</sup>					

附註：1.權利範圍「A」表示該筆土地均屬同一單位或同一人所有，並未有持分情形。

2.地籍謄本資料於民國 111 年 10 月申領，下載地籍圖資有坐標定位。

3.以垂直距離辦理空間撥用者，「權利範圍」欄應載明空間垂直距離。